




GRANDE PRÉMIO CICLISMO DOURO INTERNACIONAL

1ª Etapa: Torre de Moncorvo / Mogadouro - 140,2 kms

10.06.2021 - Quinta-feira

Partida: Abertura Zona 0 e Zona 1 (Organização e Equipas) - 9:50

| Alt. | Percurso |  | » Km | Km » | 36 km/h | 38 km/h |
|------------|--|--|-------------|--------------|--------------|--------------|
| | Concentração: Torre de Moncorvo - Largo da República | | | | 10:20 | 10:20 |
| | Partida Simbólica: Torre de Moncorvo - Largo da República |  | 4,6 | | 11:50 | 11:50 |
| | Em frente p/ Av. Bombeiros Voluntários, Rotunda à dta. p/ centro, Rotunda em frente p/ Mogadouro, Rotunda à dta. p/ centro Av. José Luís Borges, Rotunda em frente | | | | | |
| 418 | Partida Real: Fim Localidade Torre de Moncorvo, N220 |  | 0 | 140,2 | 12:00 | 12:00 |
| 186 | Cruzamento à esq. p/ Vila N. Foz Côa | | 8,5 | 131,7 | 12:14 | 12:13 |
| 161 | Barragem do Pocinho | | 9,2 | 131 | 12:15 | 12:14 |
| 168 | Pocinho, N102 | | 9,9 | 130,3 | 12:16 | 12:15 |
| 165 | Início subida | | 10,4 | 129,8 | 12:17 | 12:16 |
| 194 | Rotunda em frente p/ V. N. Foz Côa (Norte) | | 10,9 | 129,3 | 12:18 | 12:17 |
| 396 | Vila Nova de Foz Côa | | 16,1 | 124,1 | 12:26 | 12:25 |
| 422 | PM 3ª cat - Casa Vermelha | | 17,2 | 123 | 12:28 | 12:27 |
| 422 | Pela dta. p/ Celorico, N102 | | 17,3 | 122,9 | 12:28 | 12:27 |
| 418 | Rotunda em frente | | 17,4 | 122,8 | 12:29 | 12:27 |
| 423 | Rotunda à esq. p/ Fig. Castelo Rodrigo, N222 | | 18,3 | 121,9 | 12:30 | 12:28 |
| 423 | Rotunda em frente p/ Almendra | | 18,7 | 121,5 | 12:31 | 12:29 |
| 425 | Rotunda em frente p/ Almendra | | 18,9 | 121,3 | 12:31 | 12:29 |
| 185 | Ponte s/ Rio Côa, N222 Início subida | | 23,4 | 116,8 | 12:39 | 12:36 |
| 470 | PM 3ª cat. | | 28,9 | 111,3 | 12:48 | 12:45 |
| 467 | Almendra | | 36,3 | 103,9 | 13:00 | 12:57 |
| 439 | Pela esq. p/ Fig. Castelo Rodrigo, N332 | | 37,2 | 103 | 13:02 | 12:58 |
| 461 | Meta Volante (jardim Alminhas S. Jorge) | | 38 | 102,2 | 13:03 | 13:00 |
| 541 | Concelho de Figueira de Castelo Rodrigo, N332 | | 41,4 | 98,8 | 13:09 | 13:05 |
| 598 | Vilar de Amargo | | 44,9 | 95,3 | 13:14 | 13:10 |
| 624 | Figueira de Castelo Rodrigo | | 52,3 | 87,9 | 13:27 | 13:22 |
| 614 | Rotunda em frente | | 52,5 | 87,7 | 13:27 | 13:22 |
| 621 | Rotunda em frente p/ Guarda | | 53,4 | 86,8 | 13:29 | 13:24 |
| 623 | Casa Vermelha (Estalagem) | | 53,5 | 86,7 | 13:29 | 13:24 |
| 627 | À esq. p/ Barca D'Alva, N221 | | 53,7 | 86,5 | 13:29 | 13:24 |
| 609 | Escalhão | | 59,8 | 80,4 | 13:39 | 13:34 |
| 612 | Rotunda em frente p/ Freixo de Espada à Cinta | | 60,6 | 79,6 | 13:41 | 13:35 |
| 607 | Rotunda à esq. p/ Barca D'Alva, N221 | | 60,9 | 79,3 | 13:41 | 13:36 |
| 197 | Barca D'Alva | | 73,2 | 67 | 14:02 | 13:55 |




| | | | | | | | |
|------------|---|---|--|--------------|-------------|--------------|--------------|
| 155 | Viaduto s/ Linha Férrea | | | 74 | 66,2 | 14:03 | 13:56 |
| 153 | Ponte Almirante Sarmiento Rodrigues | | | 74,2 | 66 | 14:03 | 13:57 |
| 240 | Início subida (junto Miradouro) | | | 87,2 | 53 | 14:25 | 14:17 |
| 402 | Quinta do Zum, N221 | | | 90,9 | 49,3 | 14:31 | 14:23 |
| 520 | PM 3ª cat. | | | 93,4 | 46,8 | 14:35 | 14:27 |
| 517 | Concelho de Freixo de Espada à Cinta | | | 93,8 | 46,4 | 14:36 | 14:28 |
| 480 | Pela esq. | | | 94,6 | 45,6 | 14:37 | 14:29 |
| 472 | Rotunda à dta. | | | 94,8 | 45,4 | 14:38 | 14:29 |
| 450 | MA (Meta Autarquias) | | | 95,3 | 44,9 | 14:38 | 14:30 |
| 465 | Rotunda em frente p/ Miranda do Douro, N221 Início subida | | | 95,6 | 44,6 | 14:39 | 14:30 |
| 790 | PM 3ª cat. | | | 106,1 | 34,1 | 14:56 | 14:47 |
| 776 | Pela esq. | | | 106,5 | 33,7 | 14:57 | 14:48 |
| 715 | Rotunda à dta. p/ Mogadouro, N221 | | | 109,4 | 30,8 | 15:02 | 14:52 |
| 723 | Fornos | | | 112,3 | 27,9 | 15:07 | 14:57 |
| 709 | Lagoaça | | | 114,1 | 26,1 | 15:10 | 15:00 |
| 614 | Rotunda em frente p/ Castelo Branco | | | 127,9 | 12,3 | 15:33 | 15:21 |
| 609 | Rotunda à dta. p/ Castelo Branco | | | 128,1 | 12,1 | 15:33 | 15:22 |
| 590 | Castelo Branco, N221 | | | 128,7 | 11,5 | 15:34 | 15:23 |
| 545 | SE (Sprint Especial) - Placa Fim Castelo Branco | | | 129,7 | 10,5 | 15:36 | 15:24 |
| 682 | Rotunda em frente p/ Mogadouro, N221 | | | 133,2 | 7 | 15:42 | 15:30 |
| 756 | Zava | | | 135,8 | 4,4 | 15:46 | 15:34 |
| 692 | Pela Esq. (Av. de Espanha) | | | 139,1 | 1,1 | 15:51 | 15:39 |
| 727 | Rotunda pela esq. (Av. N. Sra. do Caminho) | | | 140 | 0,2 | 15:53 | 15:41 |
| 729 | Meta Final: Mogadouro - Av. Nossa Sra. do Caminho (junto ao Millenium) |  | | 140,2 | 0 | 15:53 | 15:41 |

GRANDE PRÉMIO CICLISMO DOURO INTERNACIONAL

2ª Etapa: Carrazeda de Ansiães / Miranda do Douro - 144,7 kms

11.06.2021 - Sexta-feira

Partida: Abertura Zona 0 e Zona 1 (Organização e Equipas) - 10:00

| Alt. | Percurso |  | » Km | Km » | 36 km/h | 38 km/h |
|------------|---|--|-------------|--------------|--------------|--------------|
| | Concentração: Carrazeda de Ansiães - Parque de Exposições (Av. Aquilino Ribeiro) | | | | 10:30 | 10:30 |
| | Partida Simbólica: Carrazeda de Ansiães - Parque de Exposições (Av. Aquilino Ribeiro) |  | 2,5 | | 11:50 | 11:50 |
| | À esq., Rotunda em frente p/ Praça Antero de Quental, À dta. p/ Vila Flôr, Rua Luis de Camões, Rotunda em frente p/ Vila Flôr | | | | | |
| 732 | Partida Real: Junto Restaurante do Careca, N214 |  | 0 | 144,7 | 12:00 | 12:00 |
| 752 | Rotunda à esq. p/ Alijó | | 0,8 | 143,9 | 12:01 | 12:01 |
| 760 | Rotunda à esq. p/ Mogo de Ansiães | | 1,2 | 143,5 | 12:02 | 12:01 |
| 763 | Mogo de Ansiães, N214 | | 1,5 | 143,2 | 12:02 | 12:02 |
| 750 | Candoso | | 5,7 | 139 | 12:09 | 12:09 |
| 694 | Carvalho de Egas | | 7,9 | 136,8 | 12:13 | 12:12 |
| 625 | Samões, N214 | | 11,7 | 133 | 12:19 | 12:18 |
| 610 | Rotunda à dta. p/ Vila Flôr centro, N215 | | 13,3 | 131,4 | 12:22 | 12:21 |
| 602 | Rotunda em frente p/ Vila Flôr | | 14,3 | 130,4 | 12:23 | 12:22 |
| 566 | Em frente p/ C. Municipal | | 15,3 | 129,4 | 12:25 | 12:24 |
| 564 | SE (Sprint Especial) - supermercado Aqui Fresco | | 15,7 | 129 | 12:26 | 12:24 |
| 558 | À dta. p/ T. Moncorvo | | 16,1 | 128,6 | 12:26 | 12:25 |
| 520 | À dta. | | 16,7 | 128 | 12:27 | 12:26 |
| 542 | À esq. placa Final Vila Flôr, N215 | | 16,9 | 127,8 | 12:28 | 12:26 |
| 172 | À dta. p/ Torre de Moncorvo | | 26,8 | 117,9 | 12:44 | 12:42 |
| 179 | Ponte | | 27,1 | 117,6 | 12:45 | 12:42 |
| 150 | Rotunda à dta. p/ T. Moncorvo / Guarda, N102 | | 27,5 | 117,2 | 12:45 | 12:43 |
| 148 | Rotunda em frente p/ T. Moncorvo / V. N. F. Côa | | 33,4 | 111,3 | 12:55 | 12:52 |
| 155 | Ponte | | 34 | 110,7 | 12:56 | 12:53 |
| 147 | À esq. p/ T. Moncorvo - via Panorâmica Início subida | | 34,3 | 110,4 | 12:57 | 12:54 |
| 324 | Torre de Moncorvo | | 40,1 | 104,6 | 13:06 | 13:03 |
| 328 | À esq. | | 40,7 | 104 | 13:07 | 13:04 |
| 333 | À dta. | | 40,8 | 103,9 | 13:08 | 13:04 |
| 333 | Rotunda em frente p/ centro | | 40,9 | 103,8 | 13:08 | 13:04 |
| 363 | À esq. p/ Rua dos Palheiros | | 41,3 | 103,4 | 13:08 | 13:05 |
| 378 | À dta. p/ Rua Tomás Ribeiro | | 41,4 | 103,3 | 13:09 | 13:05 |
| 379 | MA (Meta Autarquias), junto Museu | | 41,5 | 103,2 | 13:09 | 13:05 |




| | | | | | | | |
|------------|---|---|--|--------------|-------------|--------------|--------------|
| 380 | Rotunda à esq. | | | 41,6 | 103,1 | 13:09 | 13:05 |
| 381 | Em frente p/ viaduto | | | 41,7 | 103 | 13:09 | 13:05 |
| 380 | À dta. | | | 42 | 102,7 | 13:10 | 13:06 |
| 386 | À esq. | | | 42,1 | 102,6 | 13:10 | 13:06 |
| 423 | Rotunda à dta., N220 | | | 43,1 | 101,6 | 13:11 | 13:08 |
| 535 | Separadores em frente p/ Freixo de Espada à Cinta | | | 46,3 | 98,4 | 13:17 | 13:13 |
| 622 | Carvalhal, N220 | | | 48,6 | 96,1 | 13:21 | 13:16 |
| 715 | PM 3ª cat. | | | 51,8 | 92,9 | 13:26 | 13:21 |
| 622 | Carviçais | | | 56,8 | 87,9 | 13:34 | 13:29 |
| 704 | Rotunda à esq. p/ Mogadouro, N221 | | | 67,2 | 77,5 | 13:52 | 13:46 |
| 720 | Fornos | | | 70,2 | 74,5 | 13:57 | 13:50 |
| 705 | Lagoaça | | | 71,9 | 72,8 | 13:59 | 13:53 |
| 613 | Rotunda em frente p/ Castelo Branco | | | 85,8 | 58,9 | 14:23 | 14:15 |
| 612 | Rotunda à dta. p/ Castelo Branco | | | 86 | 58,7 | 14:23 | 14:15 |
| 590 | Castelo Branco | | | 86,5 | 58,2 | 14:24 | 14:16 |
| 688 | Rotunda em frente p/ Mogadouro - Zava, N221 | | | 91,2 | 53,5 | 14:32 | 14:24 |
| 757 | Zava | | | 93,8 | 50,9 | 14:36 | 14:28 |
| 693 | À esq. p/ Mogadouro | | | 97 | 47,7 | 14:41 | 14:33 |
| 720 | Meta Volante (Biblioteca) | | | 97,8 | 46,9 | 14:43 | 14:34 |
| 725 | Rotunda à dta. | | | 97,9 | 46,8 | 14:43 | 14:34 |
| 722 | Rotunda em frente p/ Espanha - Miranda do Douro | | | 99,8 | 44,9 | 14:46 | 14:37 |
| 719 | Rotunda à esq. p/ Santiago, N221 | | | 100 | 44,7 | 14:46 | 14:37 |
| 774 | Santiago | | | 104,4 | 40,3 | 14:54 | 14:44 |
| 770 | Rotunda em frente p/ Brunhusinho, N221 | | | 110,5 | 34,2 | 15:04 | 14:54 |
| 720 | Sendim | | | 122,2 | 22,5 | 15:23 | 15:12 |
| 710 | Fonte de Aldeia, N221 | | | 129,7 | 15 | 15:36 | 15:24 |
| 750 | Duas Igrejas | | | 134 | 10,7 | 15:43 | 15:31 |
| 707 | Cércio | | | 139 | 5,7 | 15:51 | 15:39 |
| 726 | Vale de Mira | | | 140,5 | 4,2 | 15:54 | 15:41 |
| 687 | Miranda do Douro | | | 142,6 | 2,1 | 15:57 | 15:45 |
| 675 | Rotunda à dta. p/ centro, N218 | | | 143,1 | 1,6 | 15:58 | 15:45 |
| 646 | Ponte | | | 144,2 | 0,5 | 16:00 | 15:47 |
| 661 | Rotunda em frente | | | 144,6 | 0,1 | 16:01 | 15:48 |
| 663 | Meta Final: Miranda do Douro - Av. Aranda de Duero |  | | 144,7 | 0 | 16:01 | 15:48 |

GRANDE PRÉMIO CICLISMO DOURO INTERNACIONAL

3ª Etapa: CRI Resende - 10,8 kms

12.06.2021 - Sábado

Partida: Abertura Zona 0 e Zona 1 (Organização e Equipas) - 8:00


| Alt. | Percurso |  | » Km | Km » | 44 km/h | 46 km/h |
|------------|--|---|-------------|-------------|--------------|--------------|
| | Concentração: Resende - Rua Egas Moniz | | | | 08:30 | 08:30 |
| | Partida: Rua Egas Moniz |  | | | | |
| | Partida 1º corredor * Horário estabelecido em função do nº de corredores | | | | 10:00 | 10:00 |
| 241 | Partida do último corredor | | 0 | 10,8 | 12:10 | 12:10 |
| 245 | Pela Rua Monsenhor Manuel Almeida | | 0,3 | 10,5 | 12:10 | 12:10 |
| 254 | Rotunda à dta. M1048 | | 0,6 | 10,2 | 12:10 | 12:10 |
| 265 | Rotunda à dta. p/ Av. Dr. Francisco Sá Carneiro | | 0,7 | 10,1 | 12:10 | 12:10 |
| 266 | Rotunda à esq. p/ Rua São Salvador | | 1,1 | 9,7 | 12:11 | 12:11 |
| 285 | À dta. p/ Rua Escola Preparatória | | 1,3 | 9,5 | 12:11 | 12:11 |
| 292 | Pela esq. - Cárquere | | 1,6 | 9,2 | 12:12 | 12:12 |
| 280 | Pela esq. | | 1,7 | 9,1 | 12:12 | 12:12 |
| 284 | Corvo | | 2,5 | 8,3 | 12:13 | 12:13 |
| 300 | Quintã à dta. p/ Poças - Palma | | 3,5 | 7,3 | 12:14 | 12:14 |
| 303 | Rua do Côto | | 3,7 | 7,1 | 12:15 | 12:14 |
| 330 | Pousadouros | | 5,1 | 5,7 | 12:16 | 12:16 |
| 300 | Pela esq. | | 6 | 4,8 | 12:18 | 12:17 |
| 268 | <i>Piso irregular</i> | | 6,8 | 4 | 12:19 | 12:18 |
| 247 | Rua de S. Miguel à dta. p/ Resende | | 6,9 | 3,9 | 12:19 | 12:19 |
| 174 | Stop à dta. p/ Resende, N222 | | 7,8 | 3 | 12:20 | 12:20 |
| 175 | Alagoa | | 7,9 | 2,9 | 12:20 | 12:20 |
| 221 | Estádio Municipal de Fornelos | | 9,1 | 1,7 | 12:22 | 12:21 |
| 200 | Resende | | 9,8 | 1 | 12:23 | 12:22 |
| 222 | Pela esq. Rua António Caetano de Moura | | 10,2 | 0,6 | 12:23 | 12:23 |
| 231 | À esq. p/ Rua José Monteiro | | 10,4 | 0,4 | 12:24 | 12:23 |
| 238 | Meta Final: Resende - Rua José Monteiro |  | 10,8 | 0 | 12:24 | 12:24 |

GRANDE PRÉMIO CICLISMO DOURO INTERNACIONAL

4ª Etapa: Resende / S. João da Pesqueira - 66,2 kms

12.06.2021 - Sábado

Partida: Abertura Zona 0 e Zona 1 (Organização e Equipas) - 14:30

| Alt. | Percurso |  | » Km | Km » | 36 km/h | 38 km/h |
|------------|---|--|-------------|-------------|--------------|--------------|
| | Concentração: Resende - Rua Egas Moniz | | | | 15:00 | 15:00 |
| | Partida Simbólica: Resende - Rua Egas Moniz |  | 1,8 | | 16:20 | 16:20 |
| | Em frente Rua Monsenhor Manuel Almeida, Rotunda em frente p/ Rua Prof. Edgar Cardoso, Rotunda à esq. p/ Lamego, Rendufe | | | | | |
| 300 | Partida Real: Placa Rota do Românico, N222 |  | 0 | 66,2 | 16:30 | 16:30 |
| 328 | Massorra | | 2,3 | 63,9 | 16:33 | 16:33 |
| 338 | Estremadouro | | 3,6 | 62,6 | 16:36 | 16:35 |
| 331 | Covelas | | 3,9 | 62,3 | 16:36 | 16:36 |
| 310 | Ponte de São Martinho, N222 | | 6,3 | 59,9 | 16:40 | 16:39 |
| 293 | Barrô | | 10 | 56,2 | 16:46 | 16:45 |
| 328 | Penajóia | | 13,6 | 52,6 | 16:52 | 16:51 |
| 299 | Molães | | 16,4 | 49,8 | 16:57 | 16:55 |
| 285 | S. Geão (Estrada em obras !!!), N222 | | 18,5 | 47,7 | 17:00 | 16:59 |
| 243 | Samodães | | 19,5 | 46,7 | 17:02 | 17:00 |
| 188 | MA (Meta Autarquias), Casa Relógio de Sol | | 24,2 | 42 | 17:10 | 17:08 |
| 78 | À esq. p/ Pinhão | | 25,6 | 40,6 | 17:12 | 17:10 |
| 79 | Ponte | | 25,7 | 40,5 | 17:12 | 17:10 |
| 79 | À esq. p/ Pinhão - S. João da Pesqueira, N222 | | 25,8 | 40,4 | 17:13 | 17:10 |
| 93 | Concelho de Armamar | | 30,2 | 36 | 17:20 | 17:17 |
| 86 | Ponte | | 33,1 | 33,1 | 17:25 | 17:22 |
| 85 | Meta Volante - Folgosa do Douro | | 34,9 | 31,3 | 17:28 | 17:25 |
| 87 | Ponte | | 44,1 | 22,1 | 17:43 | 17:39 |
| 96 | Ponte à dta. p/ S. João da Pesqueira | | 47,4 | 18,8 | 17:49 | 17:44 |
| 97 | Início subida | | 47,6 | 18,6 | 17:49 | 17:45 |
| 165 | Casais do Douro | | 49,1 | 17,1 | 17:51 | 17:47 |
| 380 | Frei Estevão | | 54,1 | 12,1 | 18:00 | 17:55 |
| 503 | Ervedosa do Douro | | 56,6 | 9,6 | 18:04 | 17:59 |
| 530 | SE (Sprint Especial) - Junta Freguesia Ervedosa do Douro | | 58 | 8,2 | 18:06 | 18:01 |
| 659 | PM 3ª cat. | | 60,6 | 5,6 | 18:11 | 18:05 |
| 635 | São João da Pesqueira, N222 | | 64,1 | 2,1 | 18:16 | 18:11 |
| 627 | Rotunda em frente | | 64,2 | 2 | 18:17 | 18:11 |
| 612 | Rotunda em frente p/ centro | | 65,7 | 0,5 | 18:19 | 18:13 |
| 613 | Pelo Sentido de Proibido | | 66 | 0,2 | 18:20 | 18:14 |




| | | | | | | | |
|-----|--|---|--|------|---|-------|-------|
| 613 | Meta Final: São João da Pesqueira - Av. Marquês de Soveral (Jardim do cabo) |  | | 66,2 | 0 | 18:20 | 18:14 |
|-----|--|---|--|------|---|-------|-------|

GRANDE PRÉMIO CICLISMO DOURO INTERNACIONAL


5ª Etapa: Tabuaço / Lamego - 148 kms

13.06.2021 - Domingo

Partida: Abertura Zona 0 e Zona 1 (Organização e Equipas) - 9:00

| Alt. | Percurso |  | » Km | Km » | 36 km/h | 38 km/h |
|------------|---|--|-------------|--------------|--------------|--------------|
| | Concentração: Tabuaço - Centro Aquático de Tabuaço | | | | 09:30 | 09:30 |
| | Partida Simbólica: Tabuaço - Centro Aquático de Tabuaço |  | 2,2 | | 11:50 | 11:50 |
| | Rua Abel Botelho, À dta. Av. Marshal Carmona, À esq. Rua Macedo Pinto, À dta. Av. António Augusto da Silva Barradas, Rotunda á esq., À dta. p/ Távora / Viseu | | | | | |
| 448 | Partida Real: Marco 43 |  | 0 | 148 | 12:00 | 12:00 |
| 430 | Távora | | 1,9 | 146,1 | 12:03 | 12:03 |
| 425 | Início subida | | 3 | 145 | 12:05 | 12:04 |
| 664 | PM 3ª cat. (junto placa p/ Cabriz) | | 10 | 138 | 12:16 | 12:15 |
| 665 | Sendim | | 10,2 | 137,8 | 12:17 | 12:16 |
| 668 | Cabaços | | 17,4 | 130,6 | 12:29 | 12:27 |
| 660 | Baldos, N323 | | 18,4 | 129,6 | 12:30 | 12:29 |
| 630 | Moimenta da Beira | | 25,2 | 122,8 | 12:42 | 12:39 |
| 655 | Meta Volante (junto Biblioteca) | | 25,8 | 122,2 | 12:43 | 12:40 |
| 666 | À esq. p/ Rua Dr. Sá Carneiro, N226 | | 26 | 122 | 12:43 | 12:41 |
| 686 | Rotunda em frente p/ Trancoso | | 27,3 | 120,7 | 12:45 | 12:43 |
| 645 | Separadores em frente p/ Trancoso | | 29,9 | 118,1 | 12:49 | 12:47 |
| 623 | Vila da Rua | | 31,1 | 116,9 | 12:51 | 12:49 |
| 586 | Prados de Cima | | 32,5 | 115,5 | 12:54 | 12:51 |
| 581 | Prados de Baixo, N226 | | 33 | 115 | 12:55 | 12:52 |
| 588 | A-De-Barros | | 34,2 | 113,8 | 12:57 | 12:54 |
| 582 | Concelho de Sernancelhe | | 35 | 113 | 12:58 | 12:55 |
| 609 | Penso | | 35,6 | 112,4 | 12:59 | 12:56 |
| 560 | Vila da Ponte | | 37,7 | 110,3 | 13:02 | 12:59 |
| 610 | Separadores em frente | | 42,1 | 105,9 | 13:10 | 13:06 |
| 607 | À dta. p/ Aguiar da Beira - Sátão, N229 | | 45,1 | 102,9 | 13:15 | 13:11 |
| 749 | Rotunda em frente p/ Aguiar da Beira | | 49,3 | 98,7 | 13:22 | 13:17 |
| 762 | Aguiar da Beira, N229 | | 50 | 98 | 13:23 | 13:18 |
| 765 | Rotunda em frente p/ Viseu | | 50,8 | 97,2 | 13:24 | 13:20 |
| 766 | SE (Sprint Especial) - Câmara Municipal | | 51 | 97 | 13:25 | 13:20 |
| 732 | À esq. p/ Viseu - Sátão | | 53,1 | 94,9 | 13:28 | 13:23 |
| 722 | Coja | | 53,4 | 94,6 | 13:29 | 13:24 |
| 714 | Separadores em frente p/ Viseu | | 55,9 | 92,1 | 13:33 | 13:28 |
| 745 | Quintas das Lameiras, N229 | | 56,8 | 91,2 | 13:34 | 13:29 |

| | | | | | | | |
|------------|---|--|--|--------------|-------------|--------------|--------------|
| 719 | Concelho de Sátão | | | 61 | 87 | 13:41 | 13:36 |
| 650 | Pela dta. p/ Viseu | | | 63,1 | 84,9 | 13:45 | 13:39 |
| 642 | Decermilo | | | 63,9 | 84,1 | 13:46 | 13:40 |
| 624 | Avelal | | | 65 | 83 | 13:48 | 13:42 |
| 626 | Separadores em frente p/ Viseu, N229 | | | 67,9 | 80,1 | 13:53 | 13:47 |
| 634 | Separadores em frente p/ Viseu, N229 | | | 70 | 78 | 13:56 | 13:50 |
| 597 | Pereiro | | | 74,3 | 73,7 | 14:03 | 13:57 |
| 569 | Rotunda em frente p/ Viseu | | | 74,8 | 73,2 | 14:04 | 13:58 |
| 644 | Barraca | | | 77,6 | 70,4 | 14:09 | 14:02 |
| 629 | À dta. p/ Sepões - Côta, N323 | | | 80,6 | 67,4 | 14:14 | 14:07 |
| 636 | Aviuges | | | 81 | 67 | 14:15 | 14:07 |
| 583 | Canidelo | | | 83,2 | 64,8 | 14:18 | 14:11 |
| 568 | À esq. p/ Bertelhe - Coito | | | 83,5 | 64,5 | 14:19 | 14:11 |
| 568 | Bertelhe | | | 83,8 | 64,2 | 14:19 | 14:12 |
| 475 | À dta. p/ Coito - Calde | | | 86 | 62 | 14:23 | 14:15 |
| 441 | Ponte | | | 86,6 | 61,4 | 14:24 | 14:16 |
| 450 | Em frente p/ Calde | | | 86,8 | 61,2 | 14:24 | 14:17 |
| 445 | Várzea | | | 90 | 58 | 14:30 | 14:22 |
| 466 | Cruzamento à esq. | | | 90,7 | 57,3 | 14:31 | 14:23 |
| 485 | Almargem | | | 91,4 | 56,6 | 14:32 | 14:24 |
| 468 | À dta. p/ Castro Daire, N2 | | | 92,4 | 55,6 | 14:34 | 14:25 |
| 500 | Póvoa de Calde | | | 93,5 | 54,5 | 14:35 | 14:27 |
| 499 | Vilar do Monte | | | 96,8 | 51,2 | 14:41 | 14:32 |
| 330 | Ponte | | | 100 | 48 | 14:46 | 14:37 |
| 456 | Rotunda em frente p/ Mamouros | | | 103,5 | 44,5 | 14:52 | 14:43 |
| 456 | Arcas | | | 103,6 | 44,4 | 14:52 | 14:43 |
| 470 | Rotunda em frente p/ Castro Daire | | | 107,3 | 40,7 | 14:58 | 14:49 |
| 488 | Ribolinhos | | | 108,5 | 39,5 | 15:00 | 14:51 |
| 549 | Vale de Azia | | | 110,7 | 37,3 | 15:04 | 14:54 |
| 466 | Ponte Pedrinha | | | 112,8 | 35,2 | 15:08 | 14:58 |
| 477 | Castro Daire | | | 113,6 | 34,4 | 15:09 | 14:59 |
| 516 | Pela esq. | | | 114,4 | 33,6 | 15:10 | 15:00 |
| 534 | À dta. p/ Av. 5 Outubro | | | 115 | 33 | 15:11 | 15:01 |
| 549 | À esq. | | | 115,3 | 32,7 | 15:12 | 15:02 |
| 552 | MA (Meta Autarquias), junto marco amarelo N2 | | | 115,4 | 32,6 | 15:12 | 15:02 |
| 557 | Em frente | | | 115,7 | 32,3 | 15:12 | 15:02 |
| 586 | Rotunda em frente p/ Lamego Início subida | | | 116,3 | 31,7 | 15:13 | 15:03 |
| 600 | Rotunda em frente p/ Lamego | | | 116,5 | 31,5 | 15:14 | 15:03 |
| 667 | Rotunda em frente p/ Lamego | | | 118,2 | 29,8 | 15:17 | 15:06 |
| 692 | Vila Pouca, N2 | | | 118,6 | 29,4 | 15:17 | 15:07 |
| 816 | Separadores em frente p/ Lamego | | | 122 | 26 | 15:23 | 15:12 |

| 862 | PM 3ª cat. - Parque N. Sra. da Ouvida | | | 123,5 | 24,5 | 15:25 | 15:15 |
|-----|---|---|--|------------|----------|--------------|--------------|
| 890 | Mézio | | | 127,7 | 20,3 | 15:32 | 15:21 |
| 947 | Rotunda à esq. p/ Bigorne | | | 130,8 | 17,2 | 15:38 | 15:26 |
| 860 | Ponte s/ Rio Balsemão | | | 133,9 | 14,1 | 15:43 | 15:31 |
| 815 | Romão | | | 136,4 | 11,6 | 15:47 | 15:35 |
| 755 | Penude | | | 139,7 | 8,3 | 15:52 | 15:40 |
| 750 | Grandal, N2 | | | 140,1 | 7,9 | 15:53 | 15:41 |
| 744 | Sucres | | | 140,5 | 7,5 | 15:54 | 15:41 |
| 719 | Ordens | | | 142,2 | 5,8 | 15:57 | 15:44 |
| 677 | Lamego | | | 144 | 4 | 16:00 | 15:47 |
| 598 | Caves Raposeira | | | 145,5 | 2,5 | 16:02 | 15:49 |
| 555 | Pela esq. | | | 146,3 | 1,7 | 16:03 | 15:51 |
| 523 | Rotunda em frente p/ Fafel | | | 146,6 | 1,4 | 16:04 | 15:51 |
| 517 | Pela dta. | | | 147,3 | 0,7 | 16:05 | 15:52 |
| 517 | À dta. p/ Av. 5 Outubro, N226 | | | 147,4 | 0,6 | 16:05 | 15:52 |
| 495 | À dta. p/ Av. Dr. Alfredo Sousa | | | 147,8 | 0,2 | 16:06 | 15:53 |
| 501 | Meta Final: Lamego - Av. Dr. Alfredo Sousa (Centro Multiusos/jardim) |  | | 148 | 0 | 16:06 | 15:53 |