



Prova de Abertura - Região de Aveiro / Taça Jogos Santa Casa

Aveiro / Anadia - 173,1km, Asc. - 2200m
































































11/04/2021 - Domingo

Concentração: Cais da Fonte Nova, Aveiro (GPS: 40°38'22.2"N 8°38'36.3"W) - Abertura de portas -10:00h



Chegada: Rua da Fonte Nova, Anadia (GPS:40°26'00.2"N 8°26'16.6"W)












































Abastecimento Apeado: GPS: 40°41'08.9"N 8°33'22.4"W

KM Percorridos	KM A percorrer	Alt.	Percurso		i	Horários de passagem		
						40 Km/h	42 Km/h	44 Km/h
	3,4	150	Partida Simbólica - Cais da Fonte Nova			12:00	12:00	12:00
			Rotunda á esquerda - Rua Cais da Fonte Nova					
			Av. Francisco Sá Carneiro					
			Pela Esquerda para Av. De Bourges					
			Rotunda á direita p/ Ilhavo - N 109					
0,0	173,1	20	Partida Real - N109 Verdemilho			12:10	12:10	12:10
0,5	172,6	20	Rotunda em frente -p/ Ilhavo N109			12:10	12:10	12:10
1,2	171,9	10	Ilhavo			12:11	12:11	12:11
2,2	170,9	17	Rotunda em frente			12:13	12:13	12:13
2,9	170,2	15	Cruzamento em frente - Rua Santo António			12:14	12:14	12:13
4,6	158,6	17	Cruzamento á esquerda p/ Vagos - N109			12:23	12:22	12:22
4,7	168,4	17	Rotunda em frente p/ Vagos- N109			12:17	12:16	12:16
5,3	167,8	10	Rotunda em frente p/ Vagos- N109			12:17	12:17	12:17
7,4	165,7	20	Vagos			12:21	12:20	12:20
7,9	165,2	20	Rotunda em frente - N109			12:21	12:21	12:20
8,8	164,3	20	Cruzamento á esquerda p/ Palhaça - N333			12:23	12:22	12:22
9,0	164,1	20	Rotunda em frente - N333			12:23	12:22	12:22
10,3	162,8	35	Rotunda em frente p/ Palhaça			12:25	12:24	12:24
11,8	161,3	60	Rotunda em frente			12:27	12:26	12:26
12,8	160,3	65	Rotunda á direita p/Palhaça			12:29	12:28	12:27
13,5	159,6	65	Rotunda á esquerda p/ Palhaça - N333			12:30	12:29	12:28
17,2	155,9	55	Rotunda á esquerda p/ Nariz			12:35	12:34	12:33
17,2	155,9	55	Cruzamento á direita para Nariz - Rua Vale do Rato			12:35	12:34	12:33
17,6	155,5	55	Nariz			12:36	12:35	12:34
18,8	154,3	55	Cruzamento á direita p/ Aveiro - Rua Direita			12:38	12:36	12:35
19,2	153,9	55	Rotunda á esquerda p/ Aveiro			12:38	12:37	12:36
20,0	153,1	50	MP - IRBAL			12:40	12:38	12:37
20,3	152,8	45	Vessada			12:40	12:39	12:37
21,6	151,5	18	pela esquerda			12:42	12:40	12:39
21,8	151,3	20	Cruzamento á direita p/ Aveiro			12:42	12:41	12:39
23,5	149,6	50	Povoa do Valado			12:45	12:43	12:42
24,8	148,3	55	Rotunda á esquerda p/ Oliveirinha - N335			12:47	12:45	12:43
26,7	146,4	60	Rotunda á direita p/ Oliveirinha centro - N230-1			12:50	12:48	12:46

27,1	146,0	60	Rotunda em frente p/ Eixo - N230-1			12:50	12:48	12:46
28,7	144,4	55	Eixo			12:53	12:51	12:49
29,7	143,4	50	MP - Rodi			12:54	12:52	12:50
32,2	140,9	15	Cruzamento á direita p/ Águeda - N230			12:58	12:56	12:53
32,6	140,5	15	Passagem de nível			12:58	12:56	12:54
33,5	139,6	15	Cruzamento á esquerdo p/ S. João de Loure			13:00	12:57	12:55
34,5	138,6	18	Rotunda é esquerda p/ Angeja - N230-2			13:01	12:59	12:57
35,8	137,3	22	Loure			13:03	13:01	12:58
36,1	137,0	20	Rotunda em frente - N230-2			13:04	13:01	12:59
36,7	136,4	20	pela esquerda - N230-2			13:05	13:02	13:00
40,2	132,9	10	Angeja			13:10	13:07	13:04
40,6	132,5	10	Rotunda á esquerda p/ Aveiro			13:10	13:08	13:05
42,6	130,5	10	Cruzamento á direita p/ Estarreja - N109			13:13	13:10	13:08
45,1	128,0	22	Rotunda em frente p/ Estarreja - N109			13:17	13:14	13:11
50,2	122,9	22	MP - Salreu			13:25	13:21	13:18
50,3	122,8	45	Rotunda á esquerda p/ Estarreja - N109			13:25	13:21	13:18
51,9	121,2	10	Rotunda em frente p/ Estarreja - N109			13:27	13:24	13:20
52,0	121,1	15	Estarreja 			13:28	13:24	13:20
52,5	120,6	17	Rotunda á esquerda p/ Murtosa - R. Des. Correia Teles			13:28	13:25	13:21
52,9	120,2	17	Rotunda em Frente			13:29	13:25	13:22
53,0	120,1	17	Rotunda á esquerda p/ Murtosa			13:29	13:25	13:22
53,5	119,6	10	Rotunfa em frente - N109-5			13:30	13:26	13:22
54,8	118,3	10	Rotunfa em frente - N109-5			13:32	13:28	13:24
55,5	117,6	10	Rotunfa em frente - N109-5			13:33	13:29	13:25
57,1	116,0	10	Rotunfa em frente - N109-5			13:35	13:31	13:27
58,0	115,1	15	Rotunfa em frente - N109-5			13:37	13:32	13:29
59,0	114,1	15	Rotunfa em frente - N109-5			13:38	13:34	13:30
59,8	113,3	10	Rotunfa em frente - N109-5			13:39	13:35	13:31
60,0	113,1	10	Murtosa 			13:40	13:35	13:31
60,2	112,9	10	Rotunda á direita - N109-5			13:40	13:36	13:32
60,5	112,6	10	Rotunda em frente - N109-5			13:40	13:36	13:32
64,7	108,4	10	Rotunda á direita p/ Ovar - N327			13:47	13:42	13:38
73,3	99,8	10	Rotunda á direita p/ Ovar - Av. da Régua			13:59	13:54	13:49
73,5	99,6	10	Ovar 			14:00	13:55	13:50
75,3	97,8	15	Rotunda á dirieta - Av. Dr. Nunes da Silva			14:02	13:57	13:52
76,0	97,1	15	Rotunda em frente - Av. D. Maria II			14:04	13:58	13:53
76,8	96,3	15	Rotunda á direita - R. Dr. José Eduardo Sousa Lamy			14:05	13:59	13:54

82,4	90,7	10	Pardilhó			14:13	14:07	14:02
------	------	----	----------	--	--	-------	-------	-------

82,7	90,4	10	Cruzamento á direita	→	▲	14:14	14:08	14:02
84,6	88,5	15	Cruzamento á esquerda p/ Estarreja	↻	▲	14:16	14:10	14:05
86,4	86,7	15	Rotunda em frente	↻	▲	14:19	14:13	14:07
88,5	84,6	15	Rotunda em frente	↻	▲	14:22	14:16	14:10
90,2	82,9	10	Rotunda á direita p/ Estarreja	↻	▲	14:25	14:18	14:13
90,8	82,3	10	Rotunda á esquerda - N109-5	↻	▲	14:26	14:19	14:13
91,2	81,9	15	Rotunda á direita	↻	▲	14:26	14:20	14:14
91,4	81,7	15	Rotunda em frente - R. Des. Correia Teles	↻	▲	14:27	14:20	14:14
91,8	81,3	15	Rotunda em frente p/ Aveiro - N109	↻	▲	14:27	14:21	14:15
92,3	80,8	15	Rotunda em frente - N109	↻	▲	14:28	14:21	14:15
94,0	79,1	45	Rotunda á direita p/ Aveiro - N109	↻	▲	14:31	14:24	14:18
99,3	73,8	10	Rotunda em frente - N109	↻	▲	14:38	14:31	14:25
100,0	73,1	13	Cruzamento á esquerda para Estarreja - N16	←	▲	14:40	14:32	14:26
100,1	73,0	15	Abastecimento Apeado	Ⓜ		14:40	14:33	14:26
101,2	71,9	50	Rotunda em frente - N16	↻	▲	14:41	14:34	14:28
102,1	71,0	90	Rotunda em frente - N16	↻	▲	14:43	14:35	14:29
103,9	69,2	110	Rotunda em frente - N16	↻	▲	14:45	14:38	14:31
104,3	68,8	120	Rotunda em frente p/ Sobreiro - N16	↻	▲	14:46	14:39	14:32
105,1	68,0	120	Cruzamento á direita - Largo São Gonçalo	→	▲	14:47	14:40	14:33
107,3	65,8	110	Cruzamento á esquerda - N16-2	←	▲	14:50	14:43	14:36
107,5	65,6	110	Rotunda em frente - N 16-2	↻	▲	14:51	14:43	14:36
108,4	64,7	130	Passagem de Nivel	⚠	▲	14:52	14:44	14:37
108,6	64,5	130	Rotunda á direita	↻	▲	14:52	14:45	14:38
108,6	64,5	130	Alberagia - a - Velha 			14:52	14:45	14:38
109,1	64,0	135	Rotunda em frente	↻	▲	14:53	14:45	14:38
109,2	63,9	130	Rotunda á Esquerda p/ Porto - N1 (Separadores pela Dir.)	↻	▲	14:53	14:46	14:38
109,4	63,7	130	Cruzamento á direita para Sever do Vouga - N16	→	▲	14:54	14:46	14:39
109,7	63,4	90	Rotunda em frente para Sever do Vouga - N16	↻	▲	14:54	14:46	14:39
111,0	62,1	45	Valmaior			14:56	14:48	14:41
124,0	49,1	40	Sever do Vouga 			15:16	15:07	14:59
125,0	48,1	45	Cruzamento á direita p/ Talhadas - N238	→	▲	15:17	15:08	15:00
125,2	47,9	45	Paradela - Inicio de Subida	Ⓜ		15:17	15:08	15:00
132,2	40,9	165	PM 2ª Cat. - Talhadas	PM 2		15:28	15:18	15:10
132,5	40,6	460	Rotunda á esquerda p/ Talhadas	↻	▲	15:28	15:19	15:10
133,0	40,1	465	Talhadas			15:29	15:20	15:11
133,6	39,5	465	Cruzamento á direita p/ Águeda - N333	→	▲	15:30	15:20	15:12
141,4	31,7	170	Rotunda em frente - N333	↻	▲	15:42	15:32	15:22

142,1	31,0	170	Junqueiro			15:43	15:33	15:23
149,2	23,9	20	Rotunda á esquerda - N230			15:53	15:43	15:33
149,3	23,8	20	Águeda 			15:53	15:43	15:33
149,5	23,6	20	Rotunda em frente - N230			15:54	15:43	15:33
150,0	23,1	20	Rotunda em frente - N230			15:55	15:44	15:34
150,8	22,3	20	Saída á direita			15:56	15:45	15:35
151,2	21,9	50	Rotunda á esquerda p/ Borralha - N1			15:56	15:46	15:36
153,0	20,1	40	Rotunda em frente - N1			15:59	15:48	15:38
156,2	16,9	40	Cruzamento á direita p/ Oliveira do Bairros			16:04	15:53	15:43
156,6	16,5	20	Cruzamento á direita p/ Oliveira do Bairros - M596			16:04	15:53	15:43
160,0	13,1	45	Oliveira do Bairro 			16:10	15:58	15:48
160,3	12,8	60	Rotunda á esquerda - Separadore pela direita -N235			16:10	15:59	15:48
161,3	11,8	30	Rotunda em frente - N235			16:11	16:00	15:49
161,8	11,3	30	Rotunda em frente p/ Sangalhos - N235			16:12	16:01	15:50
163,0	10,1	45	MP - Esmaltina - Sangalhos			16:14	16:02	15:52
166,4	6,7	60	Rotunda á esquerda p/ Anadia			16:19	16:07	15:56
166,8	6,3	30	Cruzamento á esquerda p/ Anadia - N235			16:20	16:08	15:57
167,0	6,1	30	Rotunda em frente p/ Anadia - Variante á N235			16:20	16:08	15:57
170,0	3,1	30	Cruzamento á direita p/ Anadia - Av. Das Laranjeiras			16:25	16:12	16:01
170,7	2,4	30	Rotunda á direita - Travessa do Bairro Azul			16:26	16:13	16:02
171,0	2,1	30	Arcos			16:26	16:14	16:03
171,3	1,8	35	Cruzamento á esquerda (Passagem estreita) - Rua Cabo			16:26	16:14	16:03
171,4	1,7	35	Cruzamento á esquerda - Rua Fontela			16:27	16:14	16:03
172,2	0,9	65	Cruzamento em frente - Rua da Bela Visa			16:28	16:16	16:04
172,5	0,6	30	Rotunda á esquerda - Separadores pela esquerda			16:28	16:16	16:05
172,8	0,3	30	Rotunda em frente - Rua das Sobreiras			16:29	16:16	16:05
173,1	0,0	45	Meta Final - Anadia			16:29	16:17	16:06